

REGLEMENT ZONE U1F (FAUBOURGS)

REGLEMENT ZONE U1B (BASTIDE) pour
les sections AL, AW, AX, AY, AZ et BL

ANNEXE II

PLAN DES EMPRISES ET HAUTEURS AUTORISEES

SECTEUR OUEST















SECTEUR OUEST

SECTION CADASTRALE
A Y
0 6
 N° D'ÎLOT INSEE

PLAN D'OCCUPATION DES SOLS



| | | | | | |
|---|---|---|--|---|--|
|  | IMMEUBLE, PARTIE D'IM. OU ELEMENT CLASSE OU INSCRIT MONUMENT HISTORIQUE (LOI DU 31/12/1913) |  | BATIMENT POUVANT ETRE RESTAURE MAIS NON RECONSTRUIT, (REGLEMENT) |  | IMPLANTATION OBLIGATOIRE HORS DE LA LIMITE DU DOMAINE DES VOIES ET EMPRISES PUBLIQUES, (REGLEMENT) |
|  | IMMEUBLE, OU ELEMENT A CONSERVER (ART. L 123-1/7° CODE DE L'URBANISME) |  | EMPRISE NON CONSTRUCTIBLE |  | SECTEUR PARTICULIER |
|  | IMMEUBLE OU PARTIE D'IMMEUBLE DONT LA DEMOLITION POURRA ETRE IMPOSEE (ART. L 123-1/10° CODE DE L'URBANISME) |  | ESPACE BOISE CLASSE (ART. L 130-1 DU CODE DE L'URBANISME) |  | EMPLACEMENT RESERVE |
|  | EMPRISE CONSTRUCTIBLE |  | HAUTEUR MAXIMALE AUTORISEE, (REGLEMENT) |  | PERIMETRE DU SITE CLASSE |